

JELMAGYARÁZAT :

Tervezési terület határa:

Kisvárosias lakóterület (szt.s.: 0,6; köz.: részl.)

Falusias lakóterület (szt.s.: 0,4; közm.: részleges)

Kereskedelmi, szolgáltató gazd.-i ter.(szt.s.:0,5; köz.:részl.)

Ipari gazdasági terület (szt.s.: 0,4; közm.: részleges)

Különleges terület (temető) (szinterület sűrűség:0,1)

Különleges terület (kegyeleti park) (szinterület s.: 0,1)

Különleges terület (sport) (szt.s: 0,1; közm.: részleges)

Különleges terület (hulladékudvar) (szt.s: 0,3; köz.: rész.)

Különleges terület (romkert) (szt.s: 0,1; köz.: részleges)

Különleges terület

Közlekedési terület (vasút)

Zöldterület (közpark)

Védelmi erdőterület

Gazdasági erdőterület

Általános mezőgazdasági terület

Vízgazdálkodási terület

Igazgatási intézmény

Oktatási intézmény





Művelődési intézmény

Egyházi intézmény

Temető

Kegyeleti park

MEGTARTANDÓ



Csapadékvíz tározó

Vízmű

Víztározó (pl. víztorony, medence)

Kommunális szilárdhulladék-lerakó (megszüntetendő)

Szennyvíztisztító

Fontosabb szintbeni közúti csomópont

Szintbeni vasúti kereszteződés

Vasútállomás

Autóbusz pályaudvar

Régészeti lelőhely (sorszámmal)

Helyi jelentőségű védett természeti emlék (sorszámmal)

Régészeti terület határa

Védterület, védtávolság, védsáv határa (tervezett)

Helyi értékvédelmi terület határa

Országos mellékút (összekötőt, bektötőt)

Helyi gyűjtőt

Közlekedési út száma

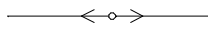





Villamos gerinchálózat

Traszfórmátor állomás

Közigazgatási határ

Belterület határa

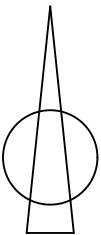
MEGTARTANDÓ



TERVEZETT

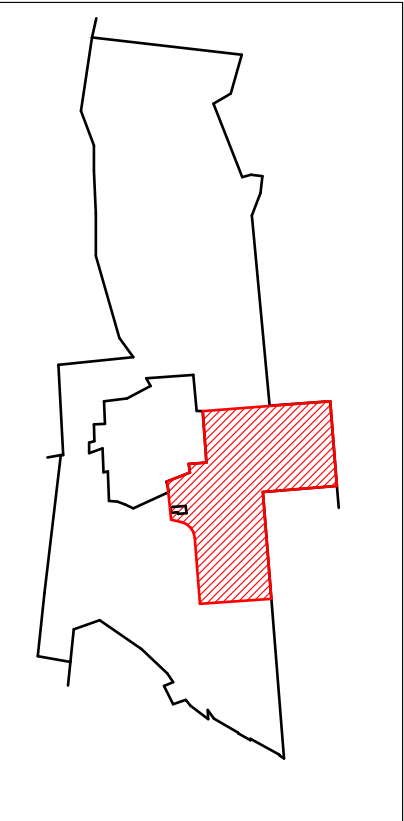


Az állami alapadatok felhasználásával készült,  
az adatszolgáltatás sorszáma:1096



# GÁDOROS

## TELEPÜLÉSRENDEZÉSI TERV



A tervezési terület elhelyezkedése az igazgatási területen belül

**Tér és Terület Kft.**

Munka megnevezése:  
**GÁDOROS**  
TELEPÜLÉSRENDEZÉSI TERV

Rajz megnevezése:  
Igazgatási terület településszerkezet -  
módosított

Vezető tervező:  
Torma Gyöngyi  
TT-1/04-0135/2006  
vezető tervező

CAD feldolgozó:  
Benkő Lajos  
településmérnök

Rajz méretarány:  
M=1:10000

Dátum:  
2019. 07. 08.

Rajzsám:  
T-1m